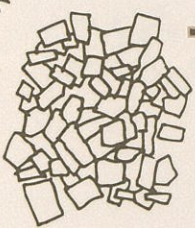
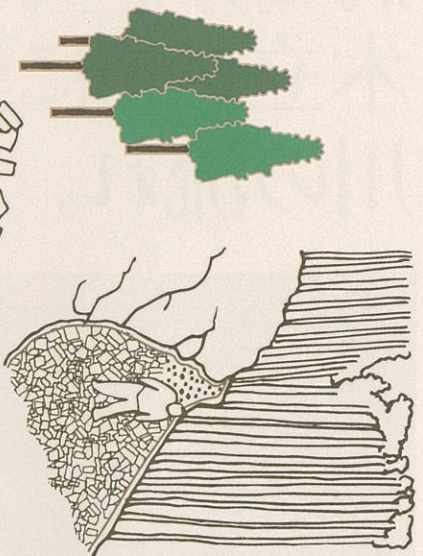


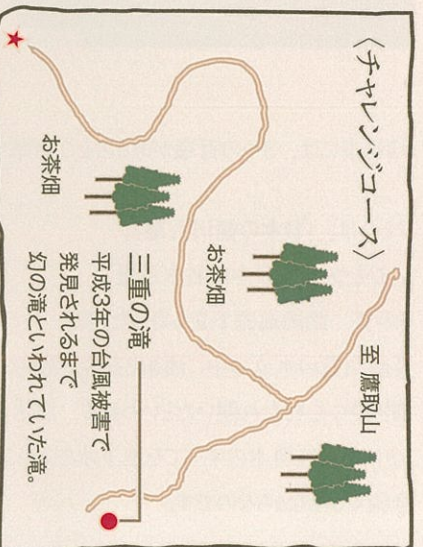
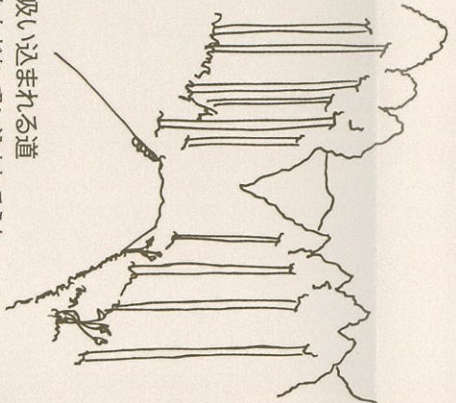
巨瀬の源流の散歩道MAP

平家ノ城
展望所から見えるのは平家ノ城という、
壇ノ浦で敗れた平家が筑後川から
巨瀬川をさかのぼり、
ここ妹川の元有に落ち延び、
城を築いたといわれる平家伝説が残る山。
平家の落人が矢を射て落ちたところという
矢落の地名も残っています。



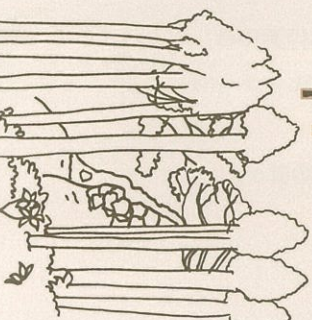
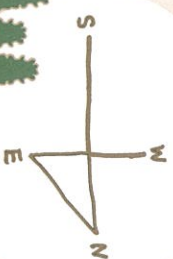
杉チップロード
杉のチップが敷き詰められた道は
ふわふわとして、
とてもいい香りがします。

吸い込まれる道
なんだか、吸い込まれそうな
不思議な遠近感の道。



〈チャレンジコース〉

至 鷹取山
お茶畑
三重の滝
平成3年の台風被害で
発見されるまで
幻の滝といわれていた滝。
お茶畑



斧洲の滝
巨瀬の三滝の中で最も大きい滝。
平家ノ城の築城の際に何かが起こり、
その怒りを鎮めるため、
斧を沈めたことから
その名がついたとち。

筑後川
源流の碑
本流の熊本県小国町や、福岡、大分、
佐賀県など計7カ所に立てられている
源流の碑の一つ。

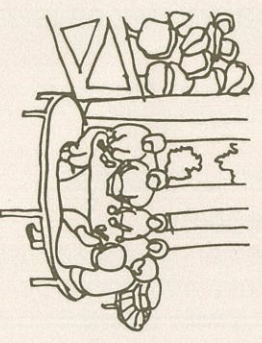
サンジョウウラオ
源流には天然記念物で
絶滅危惧種の
サンジョウウラオが
生息しています。



まるたん橋
川の風を感じてください。




魚返りの滝
流れの速さに魚が引き戻されるという
魚返りの滝。平家の落人がこれ以上先に
敵をのぼらせまいと名付けたという説も。



自然石組みの小川
水の中を裸足で歩く
ウオーターセラピーができます。
疲れを癒してください。

そうめん流し(夏期限定)
地元カヌーが運営する
そうめん流し。
夏は一日数百食も出る、
うきはは名物です。


調音の滝
久留米藩の奥様方が
聞き惚れたという
滝の音に耳を澄まして
みてください。




お局の墓
壇ノ浦の戦いで敗れ、
この地にたどり着いた
二位尼が葬られたお墓です。
地名の由来にもなっています。

『巨瀬の源流の散歩道』
スタート地点
右まわりでも、左まわりでもOKです。

スタート地点で
出迎えるのは、
春、見事な花を咲かせる
しだれ桜。

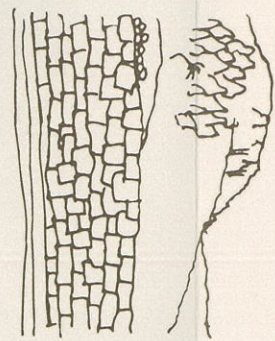


杉木立
道沿いにすざりど並んだ杉は、
木の精が宿るかのよう。
神秘的な風景であり、
日本の林業の今を物語っています。



動物
ノウサギ、タヌキ、キツネ。
森林に暮らす小動物に会えるかも。

小さな滝
道沿いには川が流れ、
小さな滝がたくさんあります。
マイナスイオンがいっぱいです。
さあ深呼吸。



棚田の風景
スタートしてすぐのところにある石垣と棚田。
背景に見える山には、日本の山の現状が
映し出されています。

巨瀬の源流の散歩道 2.2km

休憩ベンチ お手洗い 駐車場

0 100 200m

うきは市の名水でいただく妹川のお茶

うきは市の妹川地区は、朝夕の寒暖差があり霧かかると谷という、美味しいお茶づくりの気候と地形に恵まれ、約20軒の農家がお茶づくりを営んでいます。力強い旨味にあふれ、名水百選の地として知られる、うきは市の水で淹れた味わいはまた格別。県の品評会で数々の賞にも輝き、減農薬にも取り組む妹川のお茶で、セラピーの帰り道、ちよこ一服してみませんか？

