

官民境界確定図

うきは市浮羽町西隈上字七ノ江 地内

平面図 S=1:500



基準・多角点・引照点 座標一覧表

点名	X座標	Y座標	杭種	点種
GS10	37448.661	-19620.772	金属錕	GSNN観測点
GS11	37533.430	-19620.418	金属錕	GSNN観測点
GS12	37514.559	-19391.739	金属錕	GSNN観測点
GS13	37457.423	-19391.358	金属錕	GSNN観測点
TK01	37485.145	-19620.401	金属標	多角点
TK02	37480.716	-19569.434	金属錕	多角点
TK03	37487.627	-19501.549	金属錕	多角点
TK04	37452.349	-19502.336	金属錕	多角点
TK05	37448.764	-19446.156	金属錕	多角点
TK06	37446.199	-19407.912	金属錕	多角点
TK07	37443.824	-19386.686	金属錕	多角点
TK08	37527.988	-19433.347	金属錕	多角点
TK09	37535.018	-19464.997	金属錕	多角点
TK10	37544.587	-19487.247	金属錕	多角点
TK11	37527.672	-19493.935	金属錕	多角点
IK01	37523.220	-19385.265	金属標	引照点
IK02	37535.679	-19433.471	金属標	引照点

使用基準点

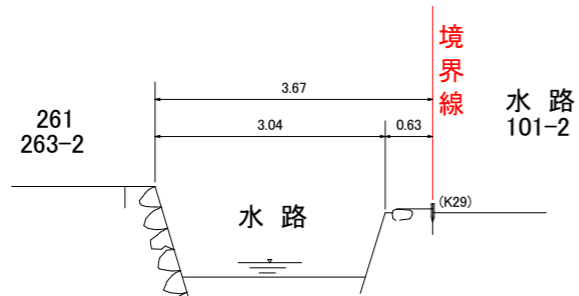
測点名	X座標	Y座標
電子基準点、田主丸	36328.082	-27822.142
電子基準点、小石原	51631.735	-15917.800
電子基準点、日田	36716.724	-2995.781

官民境界確定図

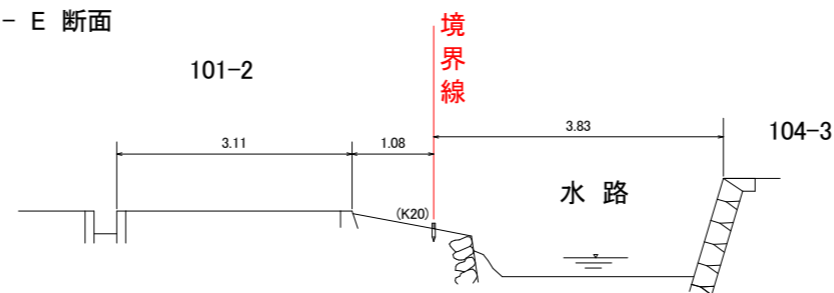
うきは市浮羽町西隈上字七の江 地内

断面図 S=1:100

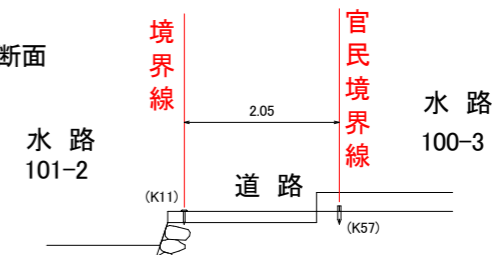
A - A 断面



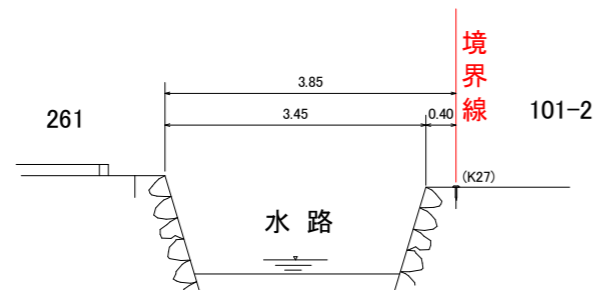
E - E 断面



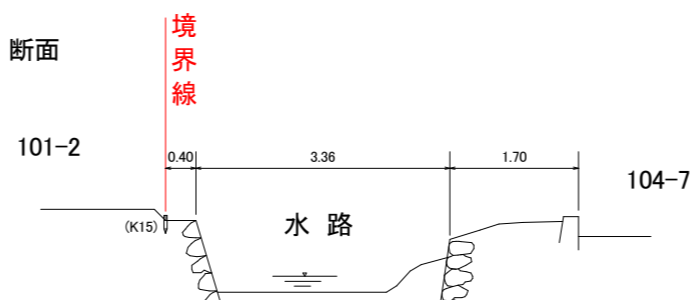
H - H 断面



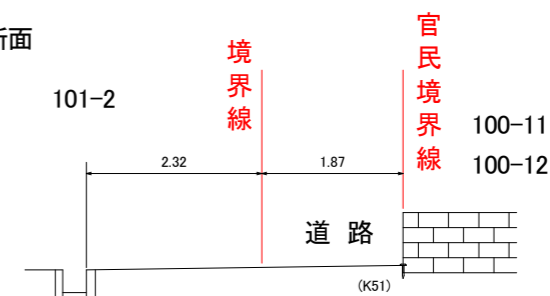
B - B 断面



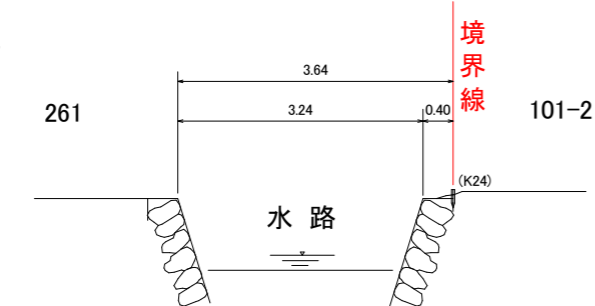
F - F 断面



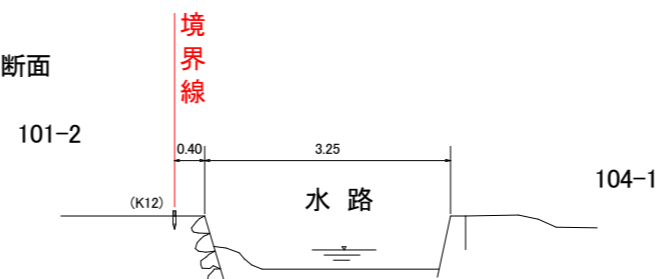
I - I 断面



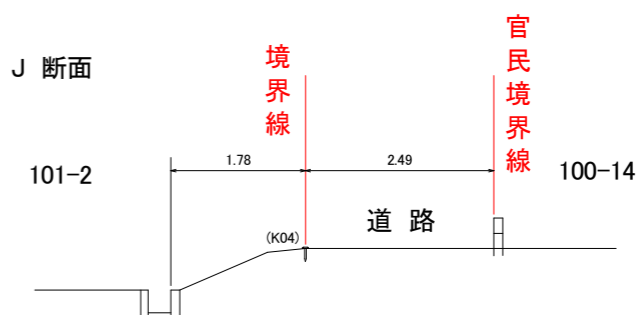
C - C 断面



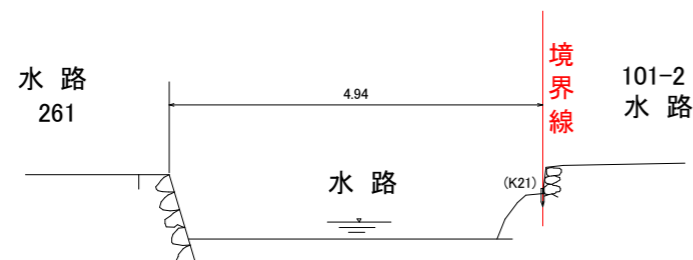
G - G 断面



J - J 断面



D - D 断面

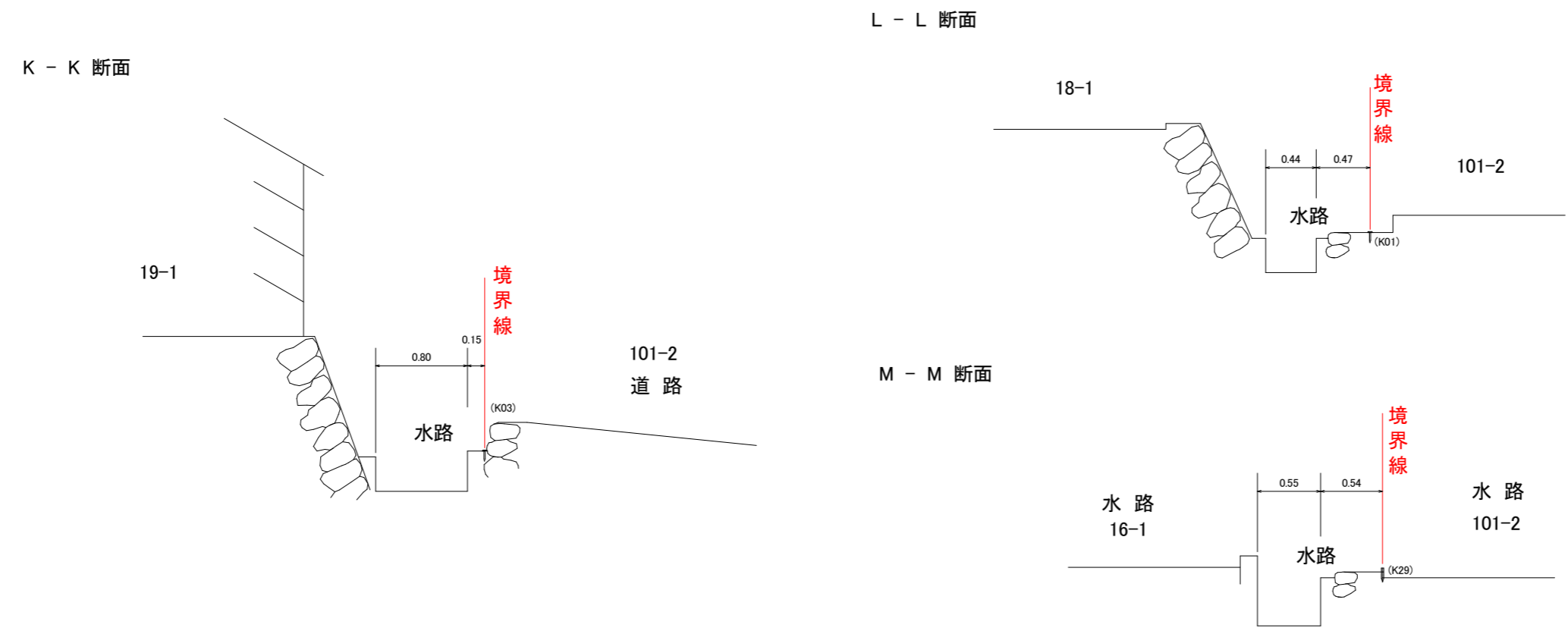


委託業務名	調査・測量、境界確定業務	作成者	公益社団法人 福岡県公共嘱託登記士地家屋調査士協会 南部事務所 社員 河内繁登 社員事務所 TEL 0943-77-7578 FAX 0943-77-7608	縮尺	図示	官民境界確定図(2/3)
委託場所	うきは市浮羽町西隈上字七の江 地内			令和6年5月19日 作成		

官民境界確定図

うきは市浮羽町西隈上字七ノ江 地内

断面図 S=1:50



委託業務名	調査・測量、境界確定業務	作成者	公益社団法人 福岡県公共嘱託登記士地家屋調査士協会 南部事務所 社員 河内繁登 社員事務所 TEL 0943-77-7578 FAX 0943-77-7608	縮尺	図示	官民境界確定図(3/3)
委託場所	うきは市浮羽町西隈上字七ノ江 地内		令和6年5月19日 作成			

座標一覽表

現場名: 西隈上団地、境界点確認

No	点番	点名	X 座標	Y 座標	杭種	点種	備考
1	290	GS10	37448.661	-19620.772	金属鋳	GSNN観測点	
2	291	GS11	37533.430	-19620.418	金属鋳	GSNN観測点	
3	292	GS12	37514.559	-19391.739	金属鋳	GSNN観測点	
4	293	GS13	37457.423	-19391.358	金属鋳	GSNN観測点	
5	277	TK01	37485.145	-19620.401	金属標	多角点	
6	278	TK02	37480.716	-19569.434	金属鋳	多角点	
7	279	TK03	37487.627	-19501.549	金属鋳	多角点	
8	280	TK04	37452.349	-19502.336	金属鋳	多角点	
9	281	TK05	37448.764	-19446.156	金属鋳	多角点	
10	282	TK06	37446.199	-19407.912	金属鋳	多角点	
11	283	TK07	37443.824	-19386.686	金属鋳	多角点	
12	284	TK08	37527.988	-19433.347	金属鋳	多角点	
13	285	TK09	37535.018	-19464.997	金属鋳	多角点	
14	286	TK10	37544.587	-19487.247	金属鋳	多角点	
15	287	TK11	37527.672	-19493.935	金属鋳	多角点	
16	567	IK01	37523.220	-19385.265	金属標	引照点	
17	628	IK02	37535.679	-19433.471	金属標	引照点	
18	734	K01	37448.064	-19432.561	金属鋳	境界点	
19	735	K02	37446.897	-19415.044	金属鋳	境界点	
20	736	K03	37445.175	-19389.213	金属鋳	境界点	
21	25	K04	37445.835	-19387.960	金属鋳	境界点	
22	26	K05	37454.411	-19388.414	金属鋳	境界点	
23	27	K06	37468.507	-19389.919	金属鋳	境界点	
24	28	K07	37480.093	-19391.018	金属鋳	境界点	
25	29	K08	37492.681	-19391.698	金属鋳	境界点	
26	30	K09	37502.487	-19391.856	金属鋳	境界点	
27	31	K10	37508.239	-19391.515	金属鋳	境界点	
28	674	K11	37518.165	-19387.788	金属鋳	境界点	
29	737	K12	37519.610	-19392.590	木杭	境界点	
30	738	K13	37522.233	-19406.411	木杭	境界点	
31	739	K14	37524.908	-19416.537	木杭	境界点	
32	740	K15	37528.230	-19428.262	木杭	境界点	
33	741	K16	37533.703	-19446.537	木杭	境界点	
34	742	K17	37537.223	-19461.087	木杭	境界点	
35	743	K18	37540.186	-19471.873	木杭	境界点	
36	744	K19	37542.738	-19479.903	金属鋳	境界点	
37	745	K20	37545.022	-19484.753	木杭	境界点	
38	746	K21	37546.838	-19488.318	木杭	境界点	
39	747	K22	37532.673	-19492.680	金属鋳	境界点	
40	748	K23	37524.313	-19494.815	木杭	境界点	

座標一覽表

現場名：西隈上団地、境界点確認

No	点番	点名	X座標	Y座標	杭種	点種	備考
41	749	K24	37513.469	-19496.261	木杭	境界点	
42	750	K25	37502.346	-19498.241	木杭	境界点	
43	751	K26	37493.911	-19499.630	木杭	境界点	
44	752	K27	37478.364	-19503.857	金属鋌	境界点	
45	753	K28	37465.281	-19504.945	金属鋌	境界点	
46	754	K29	37452.959	-19505.169	木杭	境界点	
47	539	K47	37444.989	-19385.354	既設金属鋌	境界点	
48	535	K48	37456.975	-19386.731	既設金属鋌	境界点	
49	532	K49	37470.333	-19388.213	既設金属鋌	境界点	
50	531	K50	37475.191	-19388.744	ペンキ印	境界点	
51	528	K51	37483.816	-19389.343	既設金属鋌	境界点	
52	526	K52	37490.580	-19389.797	ペンキ印	境界点	
53	525	K53	37502.593	-19389.522	ペンキ印	境界点	
54	755	K54	37504.645	-19389.475	金属鋌	境界点	
55	756	K55	37505.897	-19389.446	金属鋌	境界点	
56	77	K56	37507.936	-19389.345	金属鋌	境界点	
57	78	K57	37516.737	-19386.353	木杭	境界点	