

つづら棚田の散歩道 MAP




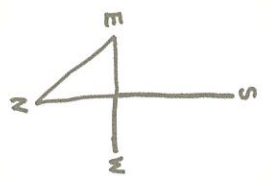
眼前に広がるのは、先人が切り開いた棚田の風景。水は今も竹樋で、山水を引き込んでいます。うきはが誇る、日本の原風景です。



宿泊もできる古民家、棚田百景の風景が一望で、インターネットも光が来とります。



標高500mにあるつづら集落。世帯は、今では10戸をきり、オーナー制度など、棚田を守る取り組みが行われています。



いのしよけの電線にご注意。50坪に会うかもしれんですよ。

棚田の歴史は物語る「五穀成統」の碑。寛政元年(1794)の文字が見えます。



展望広場からヤットホー。棚田に響きわたるですよ。



秋の棚田を彩る彼岸花は、実ははぐらよけ。そんな根っこは飢饉の時の非常食だったといわれます。秋は「彼岸花めぐり」にたくさんの方が来てくれます。

セラピー広場 ● つづら棚田駐車場 ●

ゆるっとつづらコース スタート・ゴール地点
ゆるっとながいわコース スタート地点

棚田の秋を彩る銀杏や柿の木。

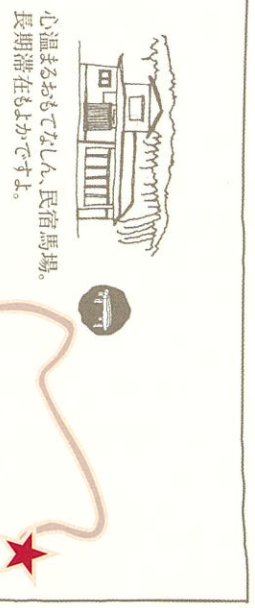
この竹ば、よーつと見ると...そんな不思議、わかるかの？

杉、檜たちは、丁寧に枝打ちされて、いつかは材木として出荷される日は待ちます。

樹木ば、よーつと観察してみたい。おもしろいですよ。

はさる立派な石垣。石垣は、積み方や、石の大きさ、かたちもいろいろあります。

砂防ダムは、泣いてるようです。涙の後ろには虹が出ます。もうひとつの、顔に見える砂防ダムは、さてどこでつづらでしょうか？




心温まるおもてなし。民宿馬場。長期滞在もよかですよ。

民宿馬場の真ん中は、6月になるとはさる堂ん飛ぶ夢んごたる名所です。

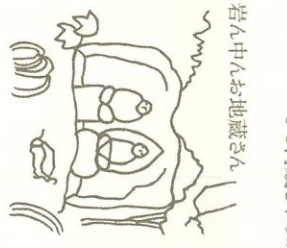


「粥占い」

田邊彌助神社では、1782年から新しいとる、1年んごつをかじん生を具合で占う「粥占い」があります。



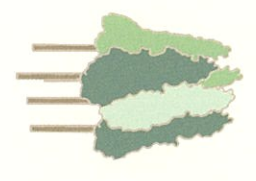
四季の舎ながいわ。マクロビオチク料理法をベースにしたレストラン あんじゅ



岩ん中んお地蔵さん。そりゃそりゃ美しか紅葉ん名所です。



コースん道沿いを流れる溪流からは、マナスイオンがでよります。



ゆるっと、ながいわコース
ゴール地点
ゆるっとコース
スタート・ゴール地点



- 休憩ベンチ
- ゆるっとつづらコース 約1.8km 約2時間
- ゆるっとながいわコース 約3km 約3時間
- ゆるっとコース 約4km 約4時間
- お手洗い
- 駐車場

